








Tegnforklaring







Kommuneplan-Bygninger og anlegg

-  Fritidsbusetnad - framtidig
-  Næringsbygninger - noverande
-  Næringsbygninger - framtidig
-  Andre typar bygninger og anlegg - noverande

Kommuneplan-Landbruks-, natur- og

-  LNFR-areal - noverande
-  LNFR-areal, spreidde bustader - noverande
-  LNFR-areal, spreidde bustader - framtidig

Kommuneplan-Bruk og vern av sjø og vassdrag

-  Bruk og vern av sjø og vassdrag med høgt vassdragsnivå
-  Småbåthamn - noverande
-  Fiske - noverande
-  Akvakultur - noverande
-  Drikkevass - noverande
-  Friluftsområde - noverande

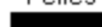







Kommuneplan - Omsynsone (PBL2011)

-  Faresone - Ras- og skredfare
-  Faresone - Flomfare
-  Sikringsone - Nedslagsfelt drikkevass
-  Sikringsone - Andre sikringssoner
-  Angitt omsynsone - omsyn landbruk
-  Angitthensynsone - omsyn grønnsaker
-  Angitthensynsone - Bevaring natur
-  Angitthensynsone - Bevaring kultur

Kommuneplan-Linje- og punktsymbol

-  Faresonegrense
-  Sikringsonegrense
-  Angitt omsynsgrense
-  Byggegrense
-  Strandlinje sjø

Felles for kommuneplan PBL 1985 og

-  Planområde
-  Planen si avgrensing
-  Grense for arealformål
-  Hovudveg - noverande
-  Samleveg - noverande
-  Farled - noverande
-  Påskrift område namn
-  Kommune(del)plan - påskrift